
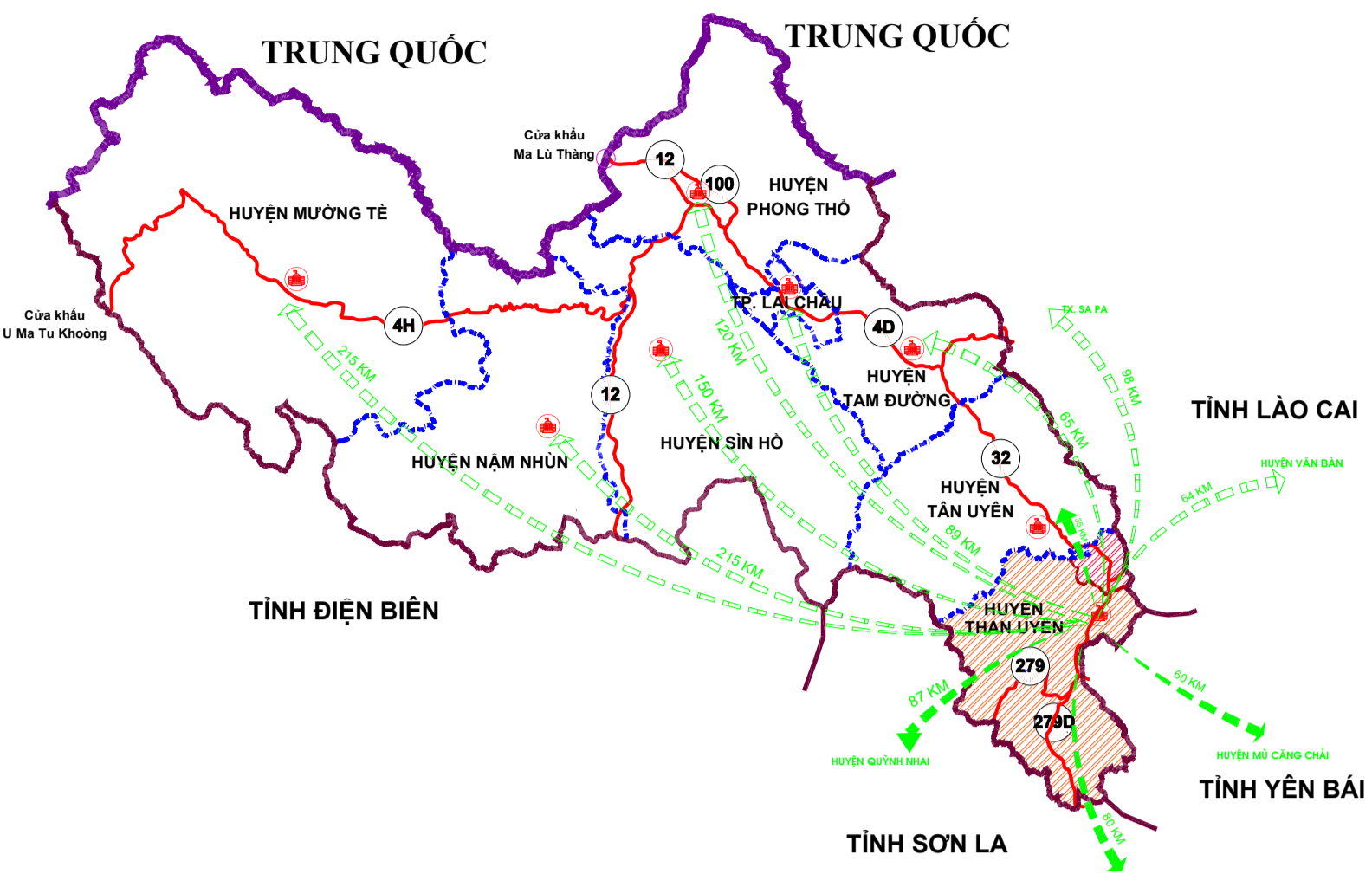
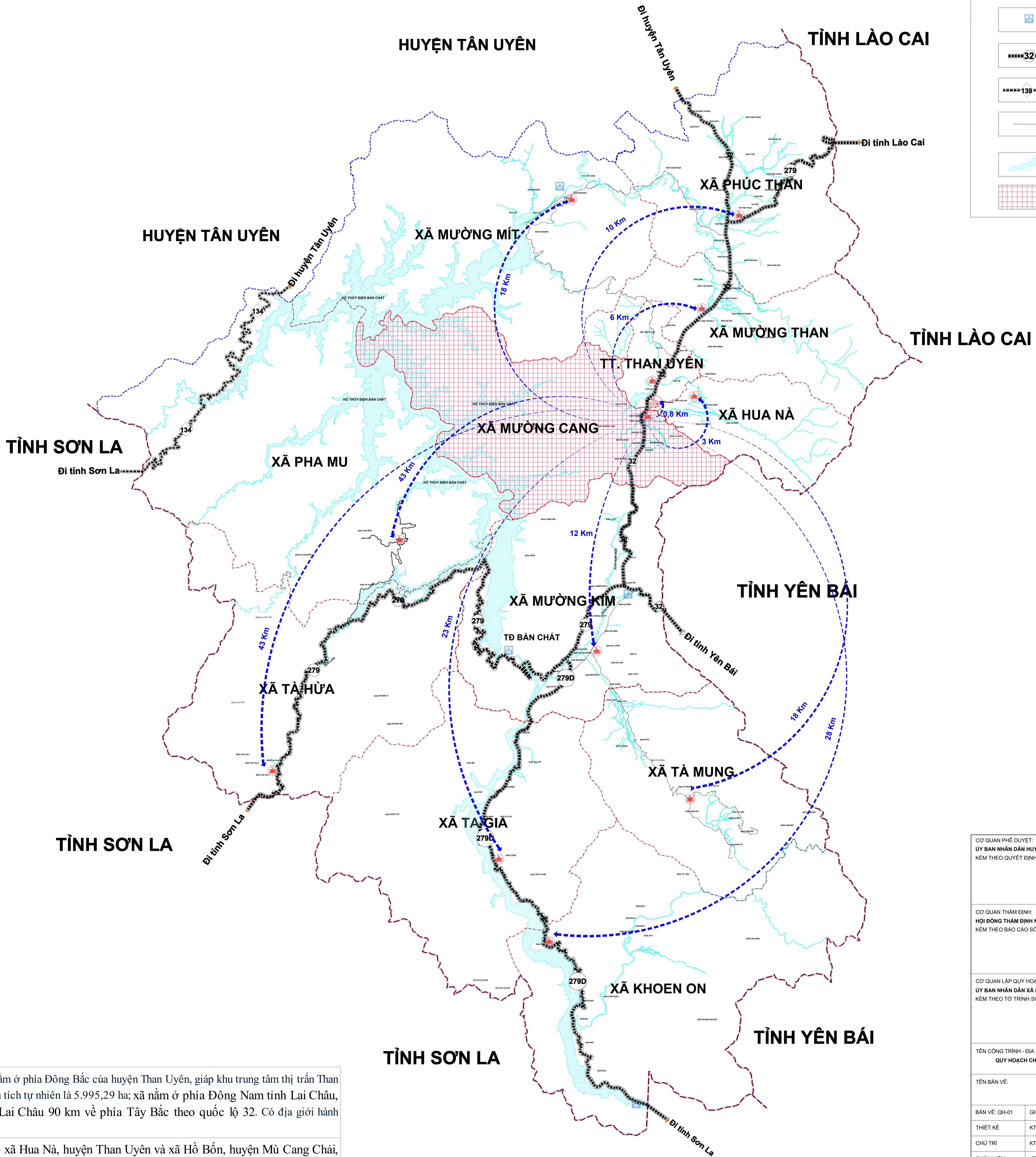


MỐI LIÊN HỆ VÙNG HUYỆN THAN UYÊN



- Biên giới Quốc gia
- Ranh giới tỉnh
- Ranh giới huyện
- Ranh giới xã
- UBND Huyện - Xã
- Nhà máy thủy điện
- Đường quốc lộ và số đường
- Đường tỉnh và số đường
- Đường liên xã
- Sông, hồ, ao, suối
- Vị trí khu vực quy hoạch



Xã Mường Cang nằm ở phía Đông Bắc của huyện Than Uyên, giáp khu trung tâm thị trấn Than Uyên với tổng diện tích tự nhiên là 5.995,29 ha; xã nằm ở phía Đông Nam tỉnh Lai Châu, cách thành phố Lai Châu 90 km về phía Tây Bắc theo quốc lộ 32. Có địa giới hành chính như sau:

- Phía Đông giáp xã Hòa Nà, huyện Than Uyên và xã Hồ Bốn, huyện Mường Chá, tỉnh Yên Bái;
- Phía Tây giáp xã Pha Mu;
- Phía Nam giáp xã Mường Kim;
- Phía Bắc giáp xã Mường Mít, xã Mường Than và thị trấn Than Uyên;

Vị trí địa lý của xã có giao thông thuận lợi trong di chuyển, vận chuyển hàng hóa đến vùng và các tỉnh Yên Bái (qua QL 32), tỉnh Lào Cai (qua QL 279), tỉnh Sơn La (qua QL 279).

CƠ QUAN PHÊ DUYỆT:
ỦY BAN NHÂN DÂN HUYỆN THAN UYÊN
KÈM THEO QUYẾT ĐỊNH SỐ 1811/QĐ-UBND NGÀY 10 THÁNG 06 NĂM 2023

CƠ QUAN THẨM ĐỊNH:
HỘI ĐỒNG THẨM ĐỊNH NHIỆM VỤ VÀ ĐỒ ÁN QUY HOẠCH XÂY DỰNG HUYỆN THAN UYÊN
KÈM THEO BÁO CÁO SỐ 05/BCĐT-HĐĐT NGÀY 16 THÁNG 06 NĂM 2023

CƠ QUAN LẬP QUY HOẠCH:
ỦY BAN NHÂN DÂN XÃ MƯỜNG CANG
KÈM THEO TỜ TRÌNH SỐ 151/TT-UBND NGÀY 18 THÁNG 05 NĂM 2023

TÊN CÔNG TRÌNH - ĐỊA ĐIỂM:
QUY HOẠCH CHUNG XÂY DỰNG XÃ MƯỜNG CANG, HUYỆN THAN UYÊN

TÊN BẢN VẼ:
SƠ ĐỒ VỊ TRÍ, MỐI LIÊN HỆ VÙNG

BẢN VẼ: QH-01	GHEP: 1 A0	TỶ LỆ: 1/...	NGÀY: .../.../2023
THIẾT KẾ	KTS. BẢO NGỌC TÚ		
CHỦ TRÌ	KTS. NGUYỄN ĐÌNH CẢNH		
CHỦ NHIỆM	KTS. NGUYỄN ĐÌNH CẢNH		
TRƯỞNG PHÒNG	NGUYỄN THỊ THOM		
QL KỸ THUẬT	THS.KTS. BÙI KHÁC TOÀN		

GIAM ĐỌC:

Hoàng Đình Trọng

CÔNG TY CỔ PHẦN ĐẦU TƯ VÀ TƯ VẤN VIỆT KHÔI
ĐỊA CHỈ: LỘ H2-35, TDP THÀNH TRUNG, TT TRAU QUỲ, GIA LÂM, HÀ NỘI
TEL: 0988 176 996; EMAIL: TRONGCOCCHIN@GMAIL.COM

TÊN CÔNG TRÌNH: QUY HOẠCH CHUNG XÂY DỰNG XÃ MƯỜNG CANG, HUYỆN THAN UYÊN
TÊN BẢN VẼ: SƠ ĐỒ VỊ TRÍ, MỐI LIÊN HỆ VÙNG